







# ÚZEMNÍ PLÁN KŘIVSOUDOV - ZMĚNA Č. 2

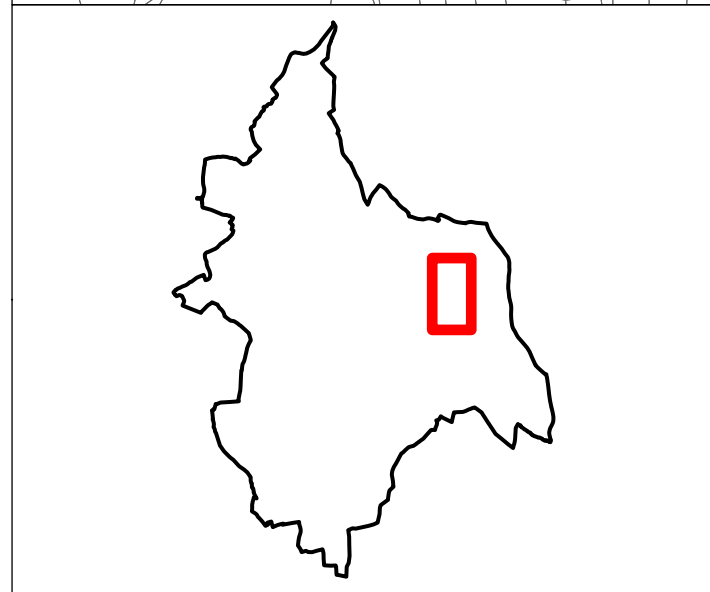
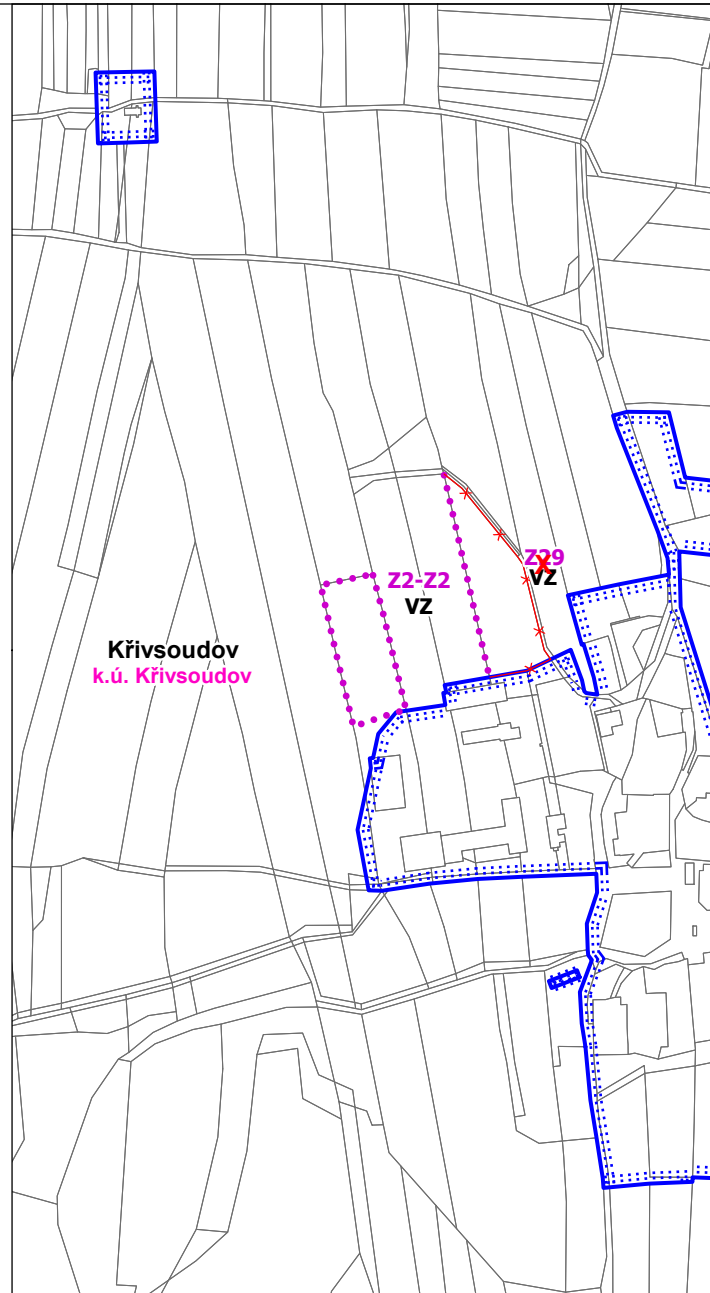
## VÝKRES ZÁKLADNÍHO ČLENĚNÍ ÚZEMÍ - VÝŘEZ Č. 2

### ZÁKLADNÍ ČLENĚNÍ ÚZEMÍ

-  Hranice řešeného území
-  Hranice obcí
-  Hranice katastrálních území
-  Zastavěné území k 5.9.2018
-  Zastavitelné plochy (Z)
-  Zmenšení hranice zastavitelné plochy VZ-Z29

### POZNÁMKA

- Z2-Z1** Označení zastavitelné plochy vymezené Změnou č. 2
- X** Zrušení návrhu či jeho části z platné ÚPD



MĚŘÍTKO 1 : 5 000

0 100 200 300 m