

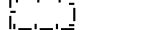




ÚZEMNÍ PLÁN KŘIVSOUDOV - ZMĚNA Č. 2














KOORDINAČNÍ VÝKRES - LEGENDA

HODNOTY A LIMITY VYUŽITÍ ÚZEMÍ




DOPRAVNÍ INFRASTRUKTURA

-  Silnice II. třídy včetně ochranného pásma
-  Silnice III. třídy včetně ochranného pásma
-  Ochranné pásmo dálnice D1
-  Cyklostezka, cyklotrasa
-  Turistická trasa



TECHNICKÁ INFRASTRUKTURA

-  Vodojem
-  Vodovodní řad včetně ochranného pásma
-  Čistírna odpadních vod
-  Kanalizační stoka včetně ochranného pásma
-  Elektrická stanice
-  Ochranné pásmo elektrické stanice
-  Elektrické vedení zvláště vysokého napětí 400 kV
-  Elektrické vedení vysokého napětí 22 kV
-  Ochranné pásmo elektrického vedení
-  Elektronické komunikační zařízení
-  Ochranné pásmo elektronického komunikačního zařízení
-  Elektrokomunikační vedení včetně ochranného pásma
-  Radioreléová trasa



OCHRANA ZEMĚDĚLSKÉHO PŮDNÍHO FONDU

-  Investice do půdy za zlepšením půdní úrodnosti (liniové)
-  Investice do půdy za zlepšením půdní úrodnosti (areál odvodnění)
-  Hranice, kód a třída ochrany bonitované půdně ekologické jednotky




OCHRANA POZEMKŮ URČENÝCH K PLNĚNÍ FUNKCÍ LESA

-  Lesy hospodářské
-  Vzdálenost 50 m od okraje lesa




OCHRANA PŘÍRODY A KRAJINY

-  Památný strom včetně ochranného pásma
-  Migračně významné území



OCHRANA KULTURNÍCH HODNOT

-  Nemovitá kulturní památka
-  Území s archeologickými nálezy I. typu
-  Území s archeologickými nálezy II. typu



OCHRANA PODZEMNÍCH A POVRCHOVÝCH VOD

-  Vodní tok včetně pásma užívání pozemků podél koryta vodního toku
-  Ochranné pásmo II. stupně vnější vodního zdroje Želivka
-  Zóny diferencované ochrany vodního zdroje Želivka (typ opatření A – zatravnění)

OCHRANA PŘED NEPŘÍZNIVÝMI HYDROLOGICKÝMI JEVY

-  Aktivní zóna záplavového území
-  Záplavové území

OSTATNÍ JEVY

-  Významný vyhlídkový bod
-  Ochranné pásmo stájového objektu