







ÚZEMNÍ PLÁN KŘIVSOUDOV - ZMĚNA Č. 2

KOORDINAČNÍ VÝKRES - VÝŘEZ Č. 1





ZÁKLADNÍ ČLENĚNÍ ÚZEMÍ

-  Hranice řešeného území
-  Hranice obcí
-  Hranice katastrálních území
-  Zastavěné území k 5.9.2018
-  Hranice zastavitelných ploch (Z)
-  a ploch přestavby (P)

PLOCHY S ROZDÍLNÝM ZPŮSOBEM VYUŽITÍ

- | PLOCHY STABILIZOVANÉ | PLOCHY ZMĚN | |
|--|---|--|
|  |  | Plochy smíšené obytné - venkovské (SV) |
|  |  | Plochy občanského vybavení - veřejná infrastruktura (OV) |
|  |  | Plochy občanského vybavení - tělovýchovná a sportovní zařízení (OS) |
|  |  | Plochy výroby a skladování - zemědělská výroba (VZ) |
|  |  | Plochy smíšené výrobní (VS) |
|  |  | Plochy veřejných prostranství - veřejná zeleň (ZV) |
|  |  | Plochy zeleně - soukromá a vyhrazená (ZS) |
|  |  | Plochy zeleně - ochranná a izolační (ZO) |
|  | | Plochy dopravní infrastruktury - silniční - silnice II. a III. třídy (DS1) |
|  |  | Plochy dopravní infrastruktury - silniční - místní komunikace (DS2) |
|  | | Plochy technické infrastruktury - inženýrské sítě (TI) |
|  | | Plochy vodní a vodohospodářské (W) |
|  |  | Plochy lesní (NL) |
|  | | Plochy zemědělské (NZ) |
|  | | Plochy smíšené nezastavěného území - přírodní, vodohospodářské, ochranné a protierozní (NSpvo) |

ÚZEMNÍ SYSTÉM EKOLOGICKÉ STABILITY

- STAV
-  Regionální biocentrum (RC)
 -  Regionální biokoridor (RK)
 -  Místní (lokální) biocentrum (LC)
 -  Místní (lokální) biokoridor (LK)

NEZOBRAZENÉ JEVY

Celé řešené území se dle Politiky územního rozvoje České republiky nachází v SOB9 Specifická oblast, ve které se projevuje aktuální problém ohrožení suchem.

Celé řešené území se dle Politiky územního rozvoje České republiky nachází v rozvojové ose OS5a Praha - Jihlava.

Celé řešené území se dle Zásad územního rozvoje Středočeského kraje nachází ve specifické oblasti krajského významu SOBk4 Dolní Kralovicko - Zbýšovsko.

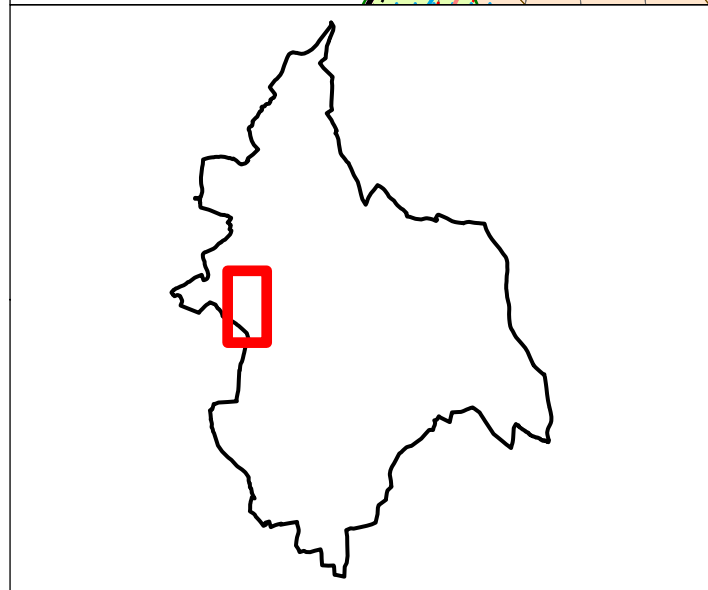
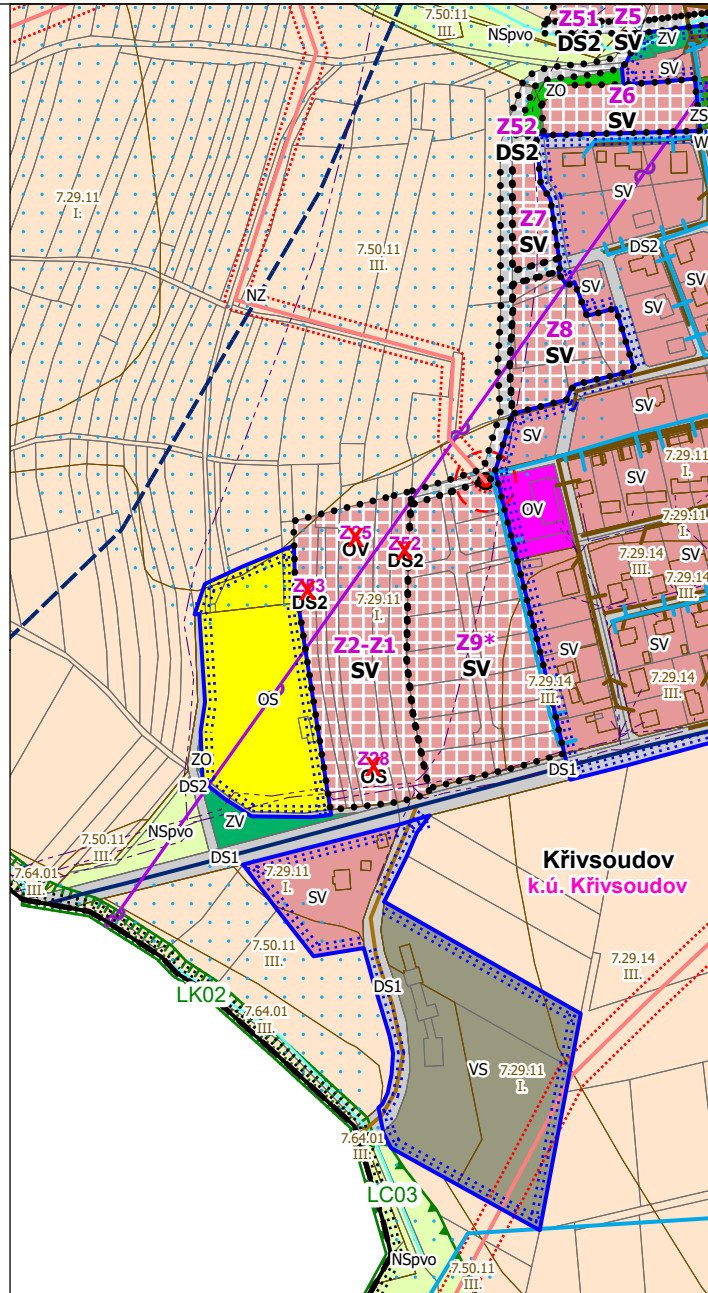
Celé řešené území se nachází ve zranitelné oblasti.

Celé řešené území je územím s archeologickými nálezy.

Celé řešené území je zájmovým územím Ministerstva obrany z hlediska povolování druhů staveb vyjmenovaných v textové části Odůvodnění.

POZNÁMKA

- Z2-Z1** Označení zastavitelné plochy vymezené Změnou č. 2
- X** Zrušení návrhu či jeho části z platné ÚPD



MĚŘÍTKO 1 : 5 000

