












ÚZEMNÍ PLÁN KŘIVSOUDOV - ZMĚNA Č. 2

HLAVNÍ VÝKRES - VÝŘEZ Č. 2


ZÁKLADNÍ ČLENĚNÍ ÚZEMÍ

-  Hranice řešeného území
-  Hranice obcí
-  Hranice katastrálních území
-  Zastavěné území k 5.9.2018
-  Hranice zastavitelných ploch (Z)
-  Zmenšení hranice zastavitelné plochy VZ-Z29

PLOCHY S ROZDÍLNÝM ZPŮSOBEM VYUŽITÍ

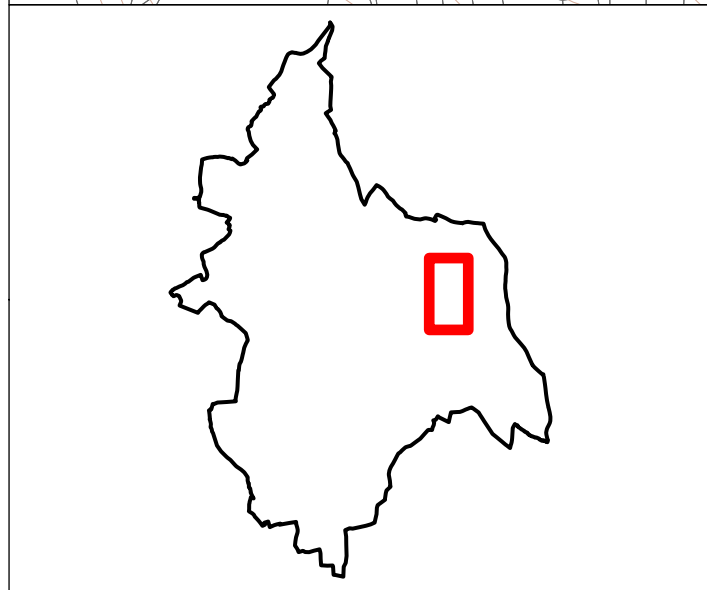
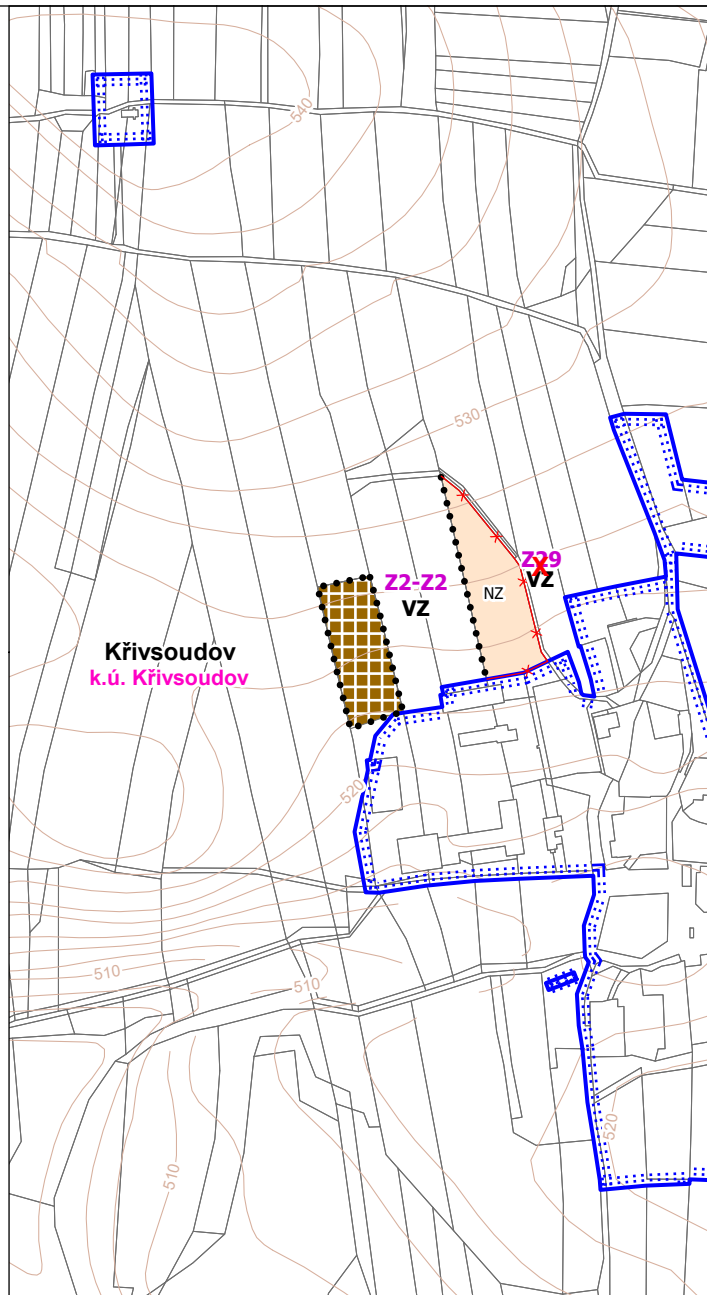
- | | |
|---|---|
|  PLOCHY STABILIZOVANÉ |  PLOCHY ZMĚN |
|  Plochy smíšené obytné - venkovské (SV) | |
|  Plochy výroby a skladování - zemědělská výroba (VZ) | |
|  Plochy zemědělské (NZ) | |

VÝŠKOPIS

-  Vrstevnice (po 2 m)

POZNÁMKA

- Z2-Z1** Označení zastavitelné plochy vymezené Změnou č. 2
- X** Zrušení návrhu či jeho části z platné ÚPD



MĚŘÍTKO 1 : 5 000

0 100 200 300 m