
















ÚZEMNÍ PLÁN KŘIVSOUDOV - ZMĚNA Č. 2

VÝKRES PŘEDPOKLÁDANÝCH ZÁBORŮ PŮDNÍHO FONDU - VÝŘEZ Č. 2


ZÁKLADNÍ ČLENĚNÍ ÚZEMÍ

-  Hranice řešeného území
-  Hranice obcí
-  Hranice katastrálních území
-  Zastavěné území k 5.9.2018
-  Zastavitelné plochy (Z)
-  Plochy navržené do ZPF

ZEMĚDĚLSKÝ PŮDNÍ FOND

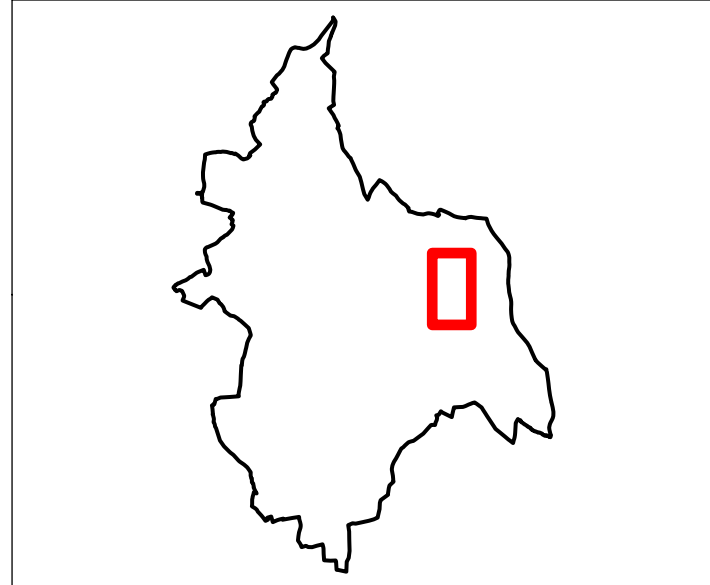
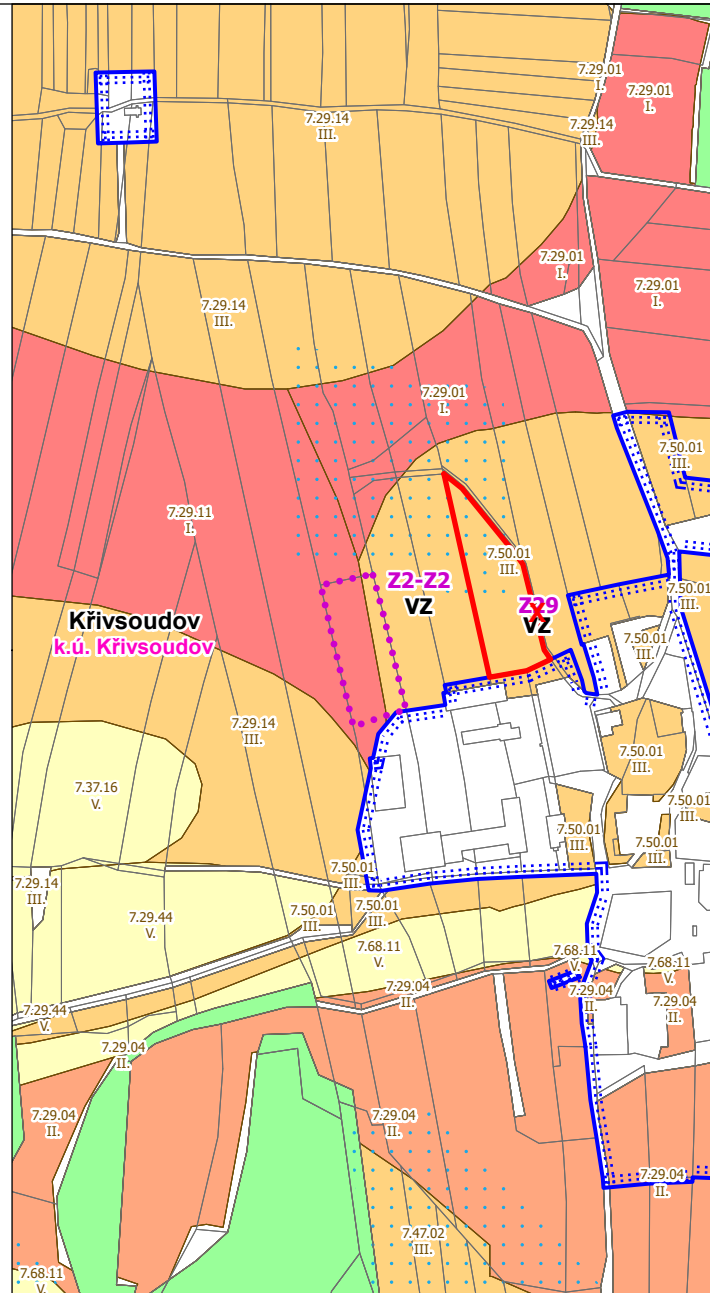
-  Hranice, kód a třída ochrany bonitované půdně ekologické jednotky
-  Půda bez třídy ochrany
-  Zemědělská půda I. třídy ochrany
-  Zemědělská půda II. třídy ochrany
-  Zemědělská půda III. třídy ochrany
-  Zemědělská půda IV. třídy ochrany
-  Zemědělská půda V. třídy ochrany
-  Investice do půdy za zlepšením půdní úrodnosti (liniové)
-  Investice do půdy za zlepšením půdní úrodnosti (areál odvodnění)

LESNÍ PŮDNÍ FOND

-  Pozemky určené k plnění funkcí lesa

POZNÁMKA

- Z2-Z1** Označení zastavitelné plochy vymezené Změnou č. 2
- X** Zrušení návrhu či jeho části z platné ÚPD



MĚŘÍTKO 1 : 5 000

